

关于《扶风县午井镇国土空间规划（2021—2035年）》的批后公告

根据《中共中央 国务院关于建立国土空间规划体系并监督实施的若干意见》《中共陕西省委陕西省人民政府关于加快建立并监督实施陕西省国土空间规划体系的实施意见》等文件要求，我镇完成了《扶风县午井镇国土空间规划（2021—2035年）》（以下简称《规划》）的编制工作，于2026年4月经宝鸡市人民政府批复同意，现将规划主要内容公开如下：

一、规划范围和规划期限

规划范围为扶风县午井镇行政辖区内的全部国土空间，包括镇域和镇区两个层次，镇域总面积57.25平方公里，下辖午井村、贤原村、小寨村、龙蹄村、强家沟村、四户村、高望寺村、吕家庄村、九官村、官坡村10个行政村。镇区涉及午井村、官坡村，总面积0.86平方公里。本次规划期限2021—2035年，规划基期年2020年，规划近期目标年2025年，规划远期目标年2035年。

二、规划定位与目标

（1）考虑午井镇人口布局、区位交通、自然资源、历史文化、社会经济、产业发展、生态保护等条件，结合自身特色，确定午井镇的总体定位为：

井田蔬菜产业园和吨粮镇

农产品流转综合服务镇

扶风县粮食种植示范区

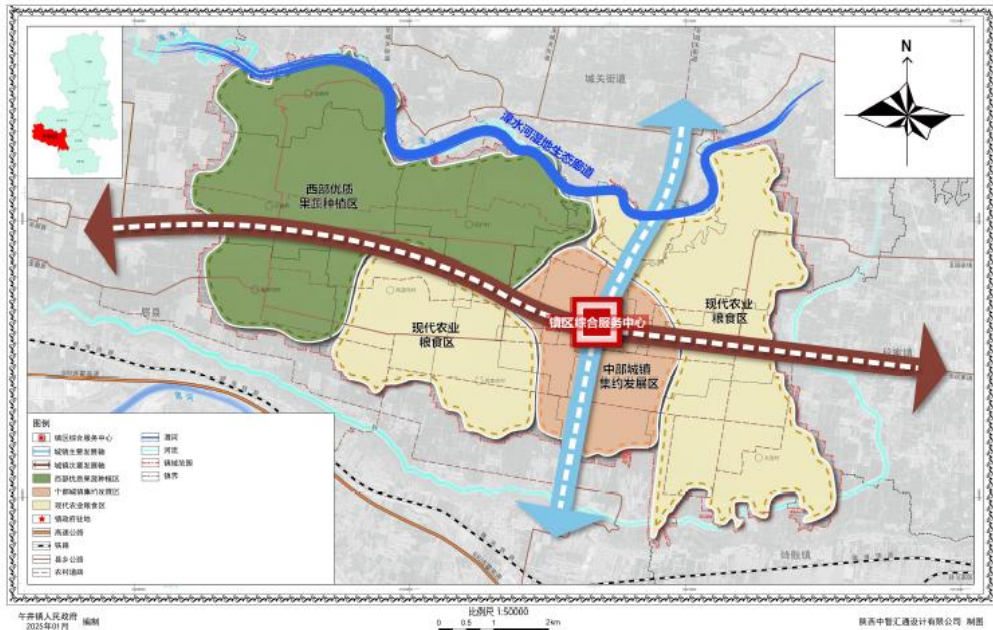
(2) 规划目标：空间底线有力保障。落实并严守生态保护红线、永久基本农田和城镇开发边界。结构效率明显优化。国土空间规划体系全面建立，国土空间结构不断优化，国土空间利用效率大幅提高，基本形成生产空间集约高效、生活空间宜居适度、生态空间山清水秀，安全和谐、富有竞争力和可持续发展的国土空间格局。

三、国土布局优化

规划构建“一核两轴三区一廊道”的全域空间开发保护总体格局。“一核”：午井镇镇区，是商贸、物流交易中心，同时也是午井政治、经济、文化中心；“两轴”：以渭北南环线作为城镇产业主要发展轴；沿镇区南北向道路作为次要产业发展轴；“三区”：西部优质果蔬种植区、中部城镇集约发展区以及现代农业粮食区；“一廊道”：漳水河湿地生态廊道。

扶风县午井镇国土空间规划（2021-2035年）

全域国土空间总体格局规划图

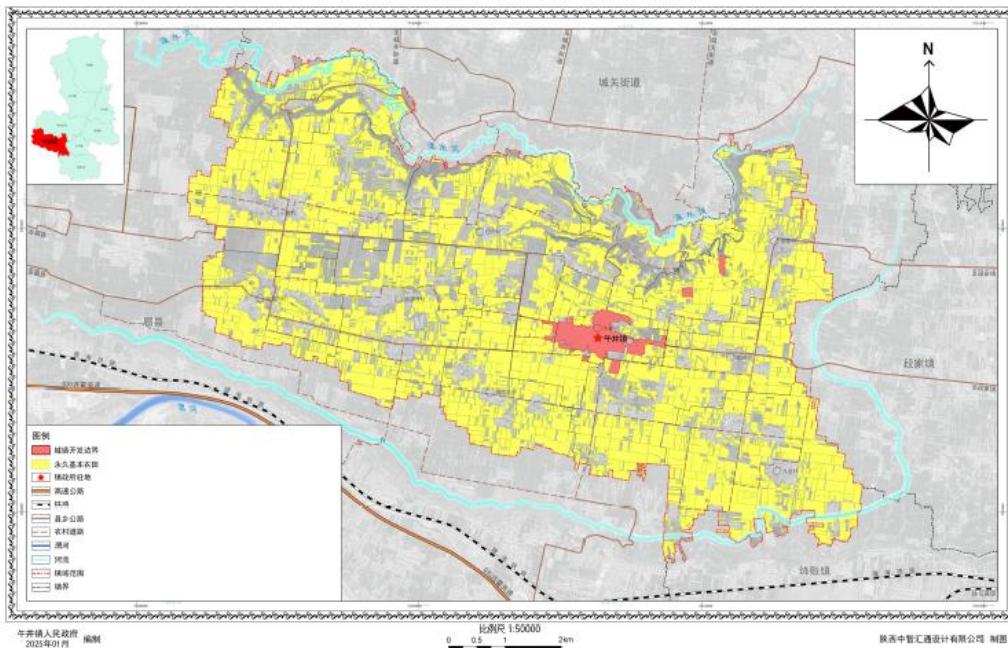


四、重要控制线落实

规划至 2035 年，全镇耕地保护面积 414.01 公顷，永久基本农田保护面积 376.18 公顷；城镇开发边界面积 58.22 公顷。

扶风县午井镇国土空间规划（2021-2035年）

全域国土空间控制线规划图

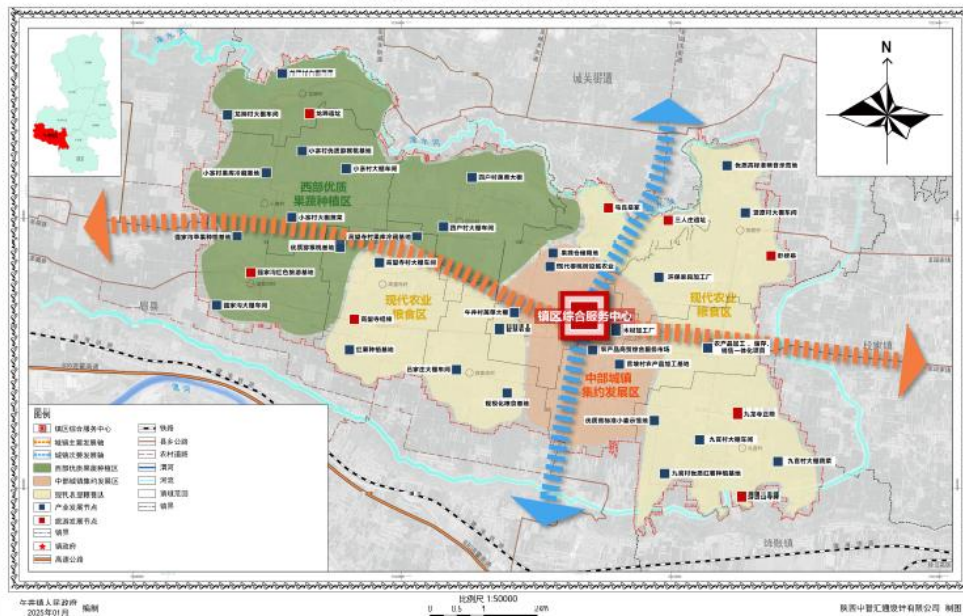


七、产业发展规划

深入推进实施乡村振兴战略，坚持城乡融合发展，提高发展的平衡性和协调性，推动富民兴村产业发展。此句无错误。结合午井镇发展定位与目标，分析午井镇产业发展优劣势，充分调查村民发展意愿，依托镇域交通区位优势及大棚蔬菜、优质果蔬的建设，把握乡村振兴的契机，以红薯、猕猴桃、辣椒、葫芦、萝卜、青菜等果蔬为根基，以“井田蔬菜产业园和吨粮镇”为目标，坚持“稳粮扩种深耕菜，文旅融合促发展”的发展定位，深入挖掘历史文化、民俗文化和农耕文化特色，将商贸物流系统建设与技术赋能、文化传承与创新、农业示范与体验等相关产业集于一体，推动商贸物流、现代农业、文化创意的发展。

扶风县午井镇国土空间规划（2021-2035年）

全域产业发展布局图



八、历史文化与景观风貌

1、历史文化

午井镇现状文物保护单位共 7 处，其中有 5 处县级文物保护单位，分别是龙蹄遗址、三人庄遗址、高望寺经幢、马氏冢和游贤山寺碑，其余 2 处分别为彭修墓和九龙寺正殿。

(1) 保护范围确定：文物保护单位应当划定保护范围和建设控制地带。各级文物保护单位的保护范围和建设控制地带的界限，以各级人民政府公布的为准。文物保护单位的保护范围和建设控制地带内，一切建设行为必须严格按照《中华人民共和国文物保护法》执行。

(2) 核心保护区管理规定：根据《中华人民共和国文物保护法》的相关要求，在满足遗址本体的安全性和完整性的保护要求下，规划制定保护范围管理规定。

2、景观风貌

在午井镇农业型城镇发展的基础上，延续历史文脉与地域特色，塑造景观节点，预留视线通廊，确定午井镇“田园乡村风貌”的总体风貌定位，规划保留区域的风貌特质，即“关中民居”风格，优化和统一建筑符号、形态、色彩及景观风貌特征，确定新建建筑高度原则上不超过 3 层，建筑风格力求质朴，延续传统建筑符号，体现地域性，同时尊重与适应环境。建筑主色调以中低明度白灰色系为主，辅色调以低明度朱红、暗黄色系为主。

结合用户人居环境整治，合理安排配电线路、配电台区和低压进户线的改造，保证供电工程质量，提升供电服务水平。

(4) 通信设施规划：规划完善乡镇电信支局布局，逐步提升镇域通信接入能力，在各村均设置通信服务单元。加大 5G 基站建设力度，完善移动基站和传输干路建设，实现移动网络、无线信号镇域全覆盖。

(5) 环卫设施规划：建立健全“户分类、村收集、镇管理、县清运、企处理”的城乡环卫一体化体系。

(6) 教育设施规划：整合教育资源，依托扶风县中心城区，提高教育教学水平，建设均衡发展的镇域基础教育设施。结合各学段学生数的变化趋势，整合优质师资力量，全面规范提升基础教育设施的校园环境质量和教育、教学管理水平。

(7) 养老服务设施：提高普惠性养老床位供给，完善村庄居家养老服务设施配套，推进公共设施适老化改造。

(8) 文化体育设施：积极筹措资金，规划午井镇综合文化服务中心场馆的建设，提高文化体育设施建设配套水平。

(9) 殡葬服务设施：大力推广“绿色殡葬”，提升居民对“绿色殡葬”的认识深度，推进“一村一公墓”和乡村公益性殡葬服务设施建设与管理。

(10) 防震抗震：进行合理的规划布局，逐步进行抗震加固，加强地震、火灾的消防、抗震措施，如提高油库、液化气储存站等的抗震强度，加强防洪堤坝的加固，确保安全。

(11) 防洪减灾：规划建设城市排洪渠线，渠线选择应在安全排除雨洪的基础上，与城市用地、道路及生态景观规划密切配合，高水高排，沿路敷设。午井镇应加强与周边地区的防洪协调，加大河流湖泊的泄洪能力，减轻扶风县的防洪压力。

(12) 人防工程：人民防空系统主要包括战时防空指挥系统、医疗救护与抢险救援、人员与物资掩蔽系统等三大系统。

(13) 消防安全：加强消防工作的领导和宣传，突出对消防重点地区和单位的保卫，统一布局全镇大型易燃易爆品的生产和贮存设施，加快村镇的消防给水、通信、消防通道等消防基础设施建设，根据各村情况，采用多种形式的消防分站。

(14) 地质灾害防治：坚持“以人为本、预防为主、避让与治理相结合”的原则，建立健全镇域内县、镇、村三级群测群防监测网络。

