

关于《扶风县绛帐镇国土空间总体规划 (2021-2035年)》的批后公告

根据《中共中央国务院关于建立国土空间规划体系并监督实施的若干意见》、《中共陕西省委陕西省人民政府关于加快建立并监督实施陕西省国土空间规划体系的实施意见》及《扶风县国土空间总体规划（2021-2035年）》等文件要求，我镇组织编制了《扶风县绛帐镇国土空间总体规划（2021-2035年）》（以下简称《规划》）。《规划》已履行法定程序，并经批准，现将规划主要内容公开如下：

一、规划范围和规划期限

《规划》分为镇域与镇区两个层次。其中镇域范围为绛帐镇行政辖区内的全部国土空间，包括1个居民社区和20个行政村，总面积86.71平方公里；镇区范围为扶风科技产业园与镇区共建区，总面积11.6平方公里。规划期为2021—2035年，规划基期年为2020年，规划目标年为2035年，近期目标年为2025年。

二、规划目标和战略定位

(1) 规划目标：至2025年，国土空间底线管控全面落实，开发保护格局基本奠定，乡村振兴取得重要进展，城乡人居环境明显改善。至2035年，高质量、绿色发展的国土

空间开发保护新格局全面形成。农业空间更具特色，生态建设成效显著，城乡实现融合发展，镇区现代化建设全部完成，空间治理能力全面提升。

(2) 战略定位：将绛帐镇建设成为“县域经济高质量发展引擎、农业规模化乡村振兴示范”。功能定位为：以生物医药、食品加工、现代制造为主导的扶风县域经济增长极，以猕猴桃种植为特色的乡村振兴示范区，构建经济、社会、文化、环境全面发展的中西部城乡一体化典范城镇。

三、国土空间总体格局

规划构建“一主一副，一廊两带，一园三区”的国土空间开发保护总体格局。

“一主”：指绛帐镇镇区，作为镇域综合发展中心。

“一副”：指以凤鸣村为引领的乡村振兴发展副中心。

“一廊”：指渭河景观生态廊。

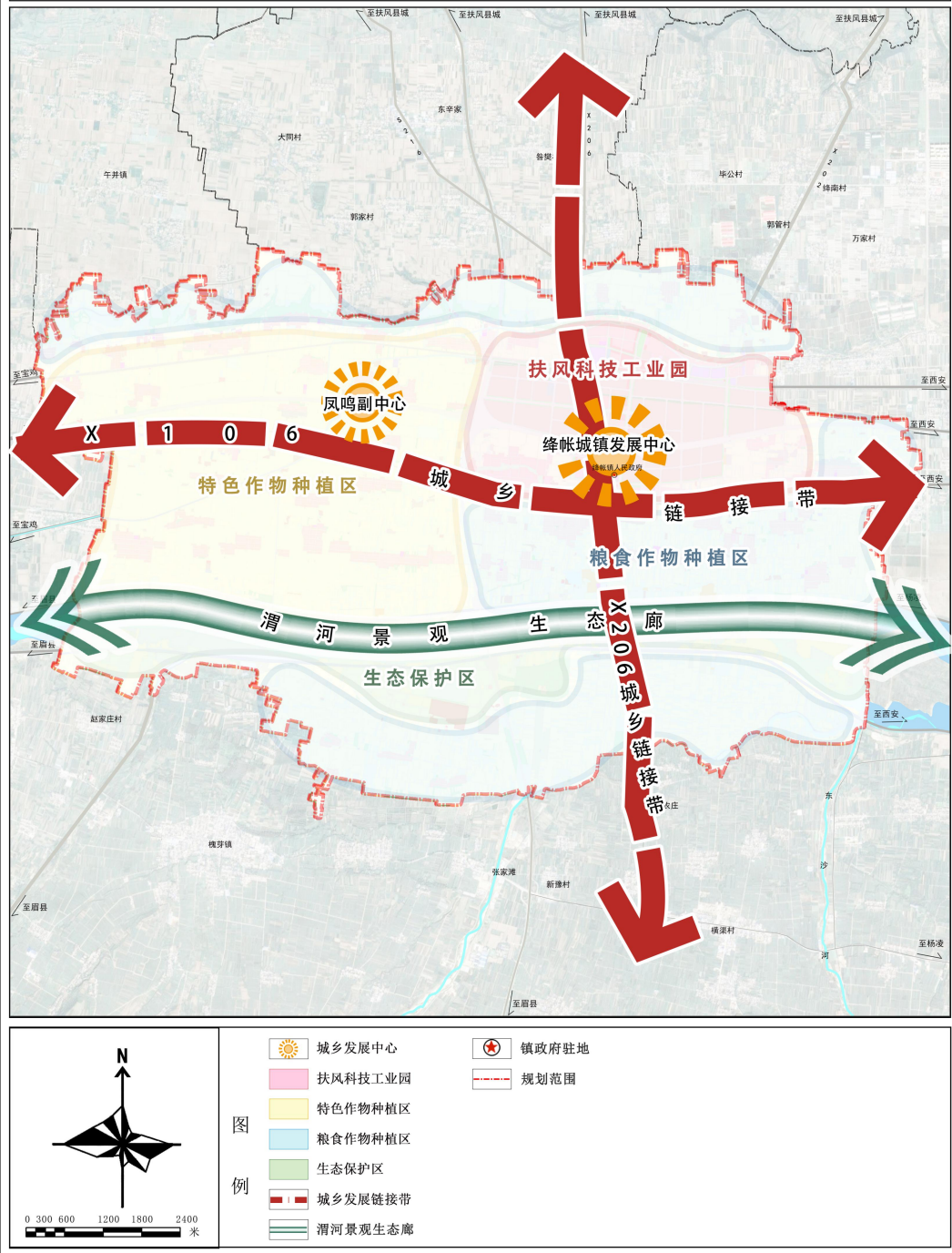
“两带”：指沿 S104 形成的东西向城乡链接带和沿 X206-X252 形成的南北向城乡链接带。

“一园”：指扶风科技工业园。

“三区”：包括特色作物种植区、粮食作物种植区和生态保护区。

扶风县绛帐镇国土空间规划(2021-2035年)

05 全域国土空间总体格局规划图



制图单位: 西安建大城市规划设计研究院有限公司

四、重要控制线划定

规划至 2035 年，全镇耕地保有量不低于 2812.36 公顷，

五、国土空间规划分区

以乡镇国土空间规划分区为基础，将全域划分为生态保护区、生态控制区、农田保护区、城镇发展区、乡村发展区等一级规划分区，并细化二级分区。其中，农田保护区2315.07公顷，占镇域面积26.67%；生态保护区629.27公顷，占7.25%；生态控制区354.17公顷，占4.08%；城镇发展区（含集中建设区）814.44公顷，占9.38%；乡村发展区4207.57公顷，占48.47%。

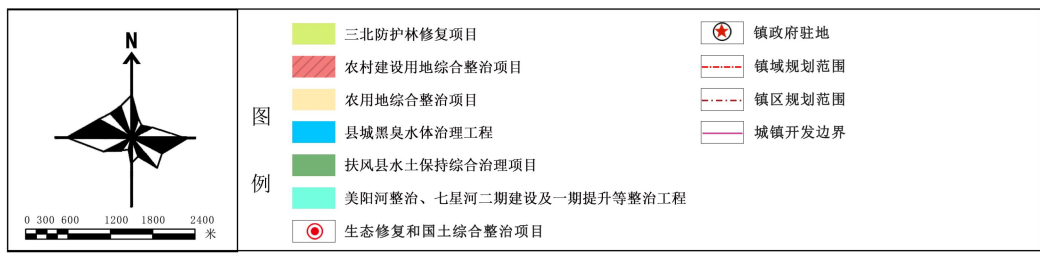
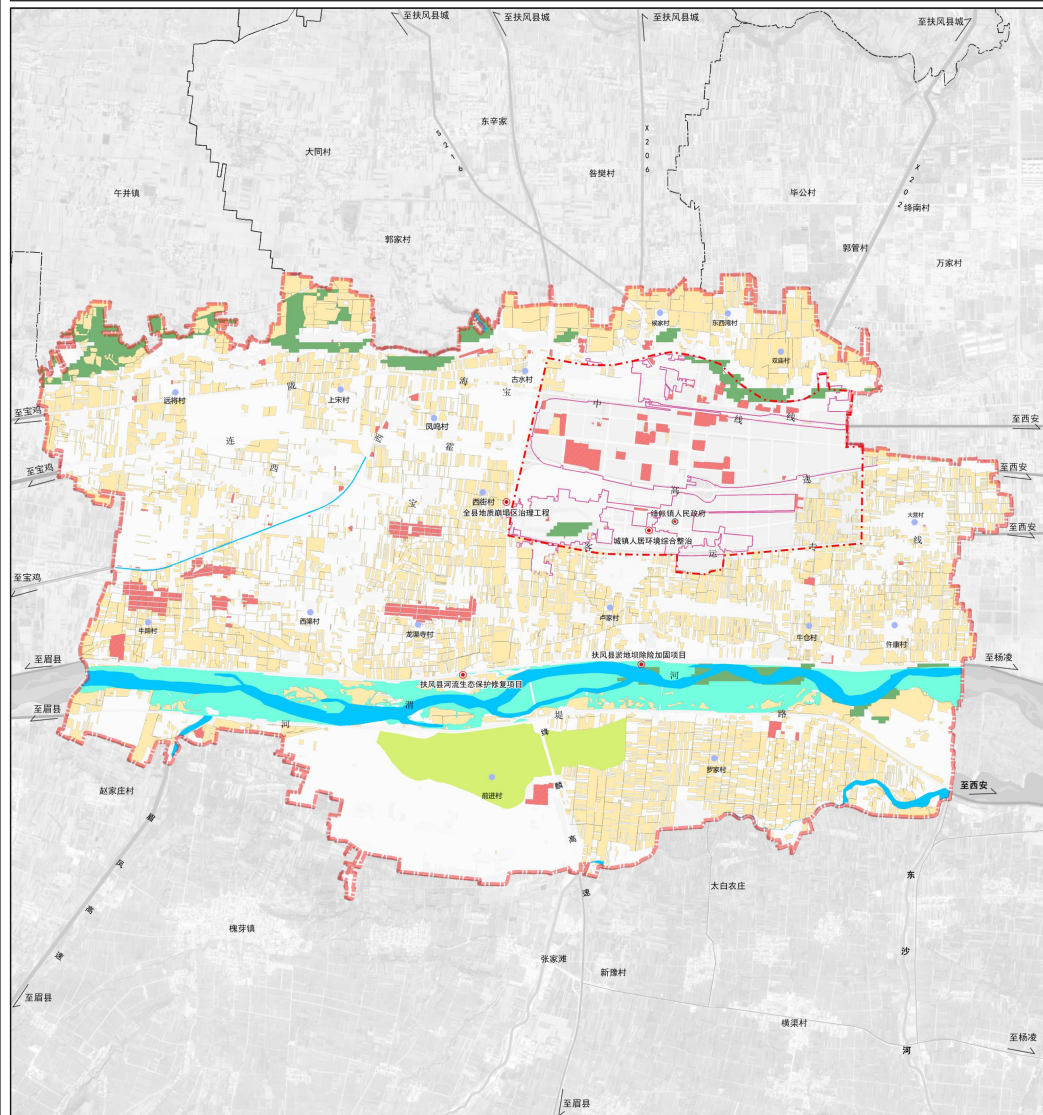
六、优化村庄布局与夯实农业空间

构建“镇区—中心村—一般村”三级镇村体系，形成“1+3+14”的村庄布局（1个镇区、3个中心村、14个一般村）。落实最严格的耕地保护制度，稳定粮食生产基础，引导农业规模化、特色化发展，保护北部乔山优质林果区、中部塬区优质粮食种植区，建设以猕猴桃等为特色的现代化农业基地，推动农村一二三产业融合，全面促进乡村振兴。

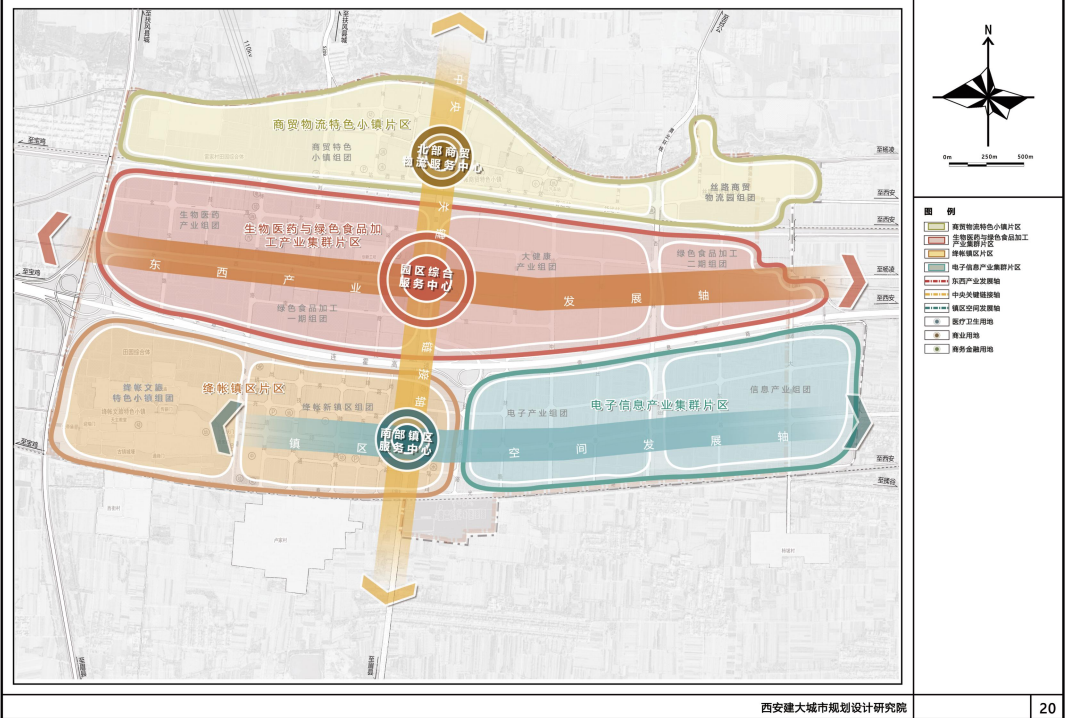
护。落实生态保护红线和生态控制区管控要求，推进国土空间生态修复，实施水土保持综合治理、水体整治、防护林修复等重点工程，提升生态系统质量和稳定性。

扶风县绛帐镇国土空间规划(2021-2035年)

09 全域生态修复和综合整治规划图



制图单位:西安建大城市规划设计研究院有限公司



十、规划实施保障

《规划》提出了加强组织领导、强化规划传导与管控、制定近期行动计划、保障重点项目落地、健全公众参与和监督机制等方面的实施保障措施，确保规划目标如期实现。